












# PUG ORASUL NASAUD

## LOCALITATEA NASAUD

### PROTECTIA MEDIULUI ZONE DE RISC NATURALE

#### LEGENDA

-  LIMITA TERITORIULUI ADMINISTRATIV
-  LIMITA INTRAVILAN EXISTENT - CONF. P.U.G.1999
-  DRUMURI / STRAZI
- ZONARE GEOTEHNICA**
-  - ZONA DE VERSANTI
- RISURI NATURALE**
-  - RISC MEDIU DE ALUNECARI
-  - RISC DE INUNDARE PRIN RIDICARE NIVEL PANZA FREATICA
- CALITATEA AERULUI**
-  POLUARE OLFACTIVA (GROAPA GUNOI)
-  POLUARE ELECTROMAGNETICA: LEA 20KV,
-  POLUARE FONICA SI CU NOXE
-  DRUM NATIONAL - TRAFIC GREU
-  TORENTI

**ATELIERUL AUTONOM  
DE PROIECTARE SRL.  
BISTRITA**

PIATA PETRU RARES 1, TEL. 063/232592  
NR. INMATRICULARE: J/06 394/1995



BENEFICIAR	CONSILIUL LOCAL NASAUD	
LUCRAREA	PLAN URBANISTIC GENERAL orasul NASAUD	
SEF PROIECT	arh. IULIUS HULPE	PR. 7 / 2006
PROIECTAT	teh. SILAGY CALIN	
VERIFICAT	geol. MESAROS-AJTAY IOAN	PUG
	ing. BOCSKAI ZOLTAN	<b>U8</b>
<b>ZONELE DE RISC NATURAL-PROTECTIA MEDIULUI CARTIER LIVIU REBREANU</b>		